

**АДМИНИСТРАЦИЯ
БОЛЬШЕБЕРЕЗНИКОВСКОГО МУНИЦИПАЛЬНОГО РАЙОНА
РЕСПУБЛИКИ МОРДОВИЯ**

ПОСТАНОВЛЕНИЕ

11.12.2024 г.

№ 854

**Об установлении публичного сервитута для эксплуатации
объекта электросетевого хозяйства ВЛИ 0,4 кВ отпайка от опоры №10
ВЛИ 0,4 кВ №02 от ТП №240-1701/160 кВА с. Б. Березники (4 опоры)**

В соответствии гл. V.7 Земельного кодекса Российской Федерации от 25 октября 2001 года №136-ФЗ, от 06 октября 2003 года №131-ФЗ «Об общих принципах организации местного самоуправления в Российской Федерации», от 25 октября 2001 года №137-ФЗ «О введении в действие Земельного кодекса Российской Федерации», постановлением Правительства РФ от 24.02.2009 № 160 «О порядке установления охранных зон объектов электросетевого хозяйства и особых условий использования земельных участков, расположенных в границах таких зон», на основании ходатайства Публичного акционерного общества «Россети Волга» (ИНН 6450925977, ОГРН 1076450006280) (далее ПАО «Россети Волга»), администрация Большеберезниковского муниципального района Республики Мордовия

п о с т а н о в л я е т :

1. Установить публичный сервитут для эксплуатации объекта электросетевого хозяйства ВЛИ 0,4 кВ отпайка от опоры №10 ВЛИ 0,4 кВ №02 от ТП №240-1701/160 кВА с. Б. Березники (4 опоры), сроком на 49 лет, на частях земельных участков и землях, находящихся в муниципальной или государственной собственности, согласно приложению № 1 к настоящему постановлению.

2. Утвердить границы публичного сервитута, указанного в пункте 1 настоящего постановления, согласно схеме расположения и описания границ публичного сервитута согласно приложению №1.

3. Установить плату за публичный сервитут, согласно расчету в приложении № 3 к настоящему постановлению.

4. Публичное акционерное общество «Россети Волга» вправе:

4.1. приступить к осуществлению публичного сервитута на земельных участках (части земельных участков), согласно приложению № 1 к настоящему

постановлению, со дня внесения сведений о публичном сервитуте в Единый государственный реестр недвижимости;


4.2. в установленных границах публичного сервитута осуществлять деятельность, для обеспечения которой установлен публичный сервитут, в соответствии с требованиями законодательства Российской Федерации.

5. ПАО «Россети Волга» в установленном законом порядке после прекращения действия публичного сервитута привести земельные участки, указанные в приложении № 1, в состояние, пригодное для их использования в соответствии с видом разрешенного использования

6. Комитету по управлению муниципальным имуществом и земельными отношениями Администрации Большеберезниковского муниципального района Республики Мордовия в течение 5 рабочих дней со дня принятия решения об установлении публичного сервитута осуществить мероприятия, в соответствии с пунктом 7 статьи 39.43 Земельного кодекса Российской Федерации.

7. Настоящее постановление вступает со дня его подписания.

**Глава Большеберезниковского
муниципального района**



И.И. Игонов

Приложение №1
к постановлению администрации
Большеберезниковского муниципального
района Республики Мордовия
от «11» декабря 2024 г. № 854

**Перечень
земель, в отношении которых устанавливается
публичный сервитут и его границы**

Адрес или иное описание местоположения земельного участка	Кадастровый номер земельного участка
Республика Мордовия, Большеберезниковский район, с. Большие Березники, ул. Новая, 7	13:04:0101005:541
Республика Мордовия, Большеберезниковский район, с. Большие Березники, ул. Новая, 9	13:04:0101005:542
Республика Мордовия, Большеберезниковский район, с. Большие Березники, ул. Новая, 11	13:04:0101005:543
Республика Мордовия, Большеберезниковский район, с. Большие Березники, ул. Новая, 13	13:04:0101005:544
Республика Мордовия, Большеберезниковский район, с. Большие Березники	13:04:0101005:525

ГРАФИЧЕСКОЕ ОПИСАНИЕ МЕСТОПОЛОЖЕНИЯ ГРАНИЦ

Публичный сервитут для эксплуатации объекта электросетевого хозяйства ВЛИ 0,4 кВ отпайка от опоры №10 ВЛИ 0,4 кВ №02 от ТП №240-1701/160 кВА с. Б. Березники (4 опоры)

Местоположение объекта: Республика Мордовия, район Большеберезниковский, село Большие Березники
Система координат МСК-13, зона 1

ГРАФИЧЕСКОЕ ОПИСАНИЕ местоположения границ населенных пунктов, территориальных зон, особо охраняемых природных территорий, зон с особыми условиями использования территории		
<i>Публичный сервитут для эксплуатации существующего объекта: ВЛИ 0,4 кВ отпайка от опоры №10 ВЛИ 0,4 кВ №02 от ТП №240-1701/160 кВА с. Б. Березники (4 опоры)</i>		
(наименование объекта, местоположение границ которого описано (далее - объект))		
Раздел 1		
Сведения об объекте		
№ п/п	Характеристики объекта	Описание характеристик
1	2	3
1.	Местоположение объекта	Республика Мордовия, район Большеберезниковский, село Большие Березники
2.	Площадь объекта +/- величина погрешности определения площади (P +/- Дельта P)	455 +/- 7 м ²
3.	Иные характеристики объекта	Вид объекта реестра границ: Зона с особыми условиями использования территории. Вид объекта по документу: публичный сервитут для эксплуатации существующего объекта: ВЛИ 0,4 кВ отпайка от опоры №10 ВЛИ 0,4 кВ №02 от ТП №240-1701/160 кВА с. Б. Березники (4 опоры). Содержание ограничений использования объектов недвижимости в границах зоны с особыми условиями использования территорий предусмотрено Правилами установления охранных зон объектов электросетевого хозяйства и особых условий использования земельных участков, расположенных в границах таких зон, утвержденными Постановлением Правительства РФ от 24.02.2009 г. №160 «О порядке установления охранных зон объектов электросетевого хозяйства и особых условий использования земельных участков, расположенных в границах таких зон». Наименование охраняемого объекта: ВЛИ 0,4 кВ отпайка от опоры №10 ВЛИ 0,4 кВ №02 от ТП №240-1701/160 кВА с. Б. Березники (4 опоры).

Раздел 2

Сведения о местоположении границ объекта


1. Система координат МСК-13, зона 1

2. Сведения о характерных точках границ объекта

Обозначение характерных точек границ	Координаты, м		Метод определения координат характерной точки	Средняя квадратическая погрешность положения характерной точки (Mt), м	Описание обозначения точки на местности (при наличии)
	X	Y			
1	2	3	4	5	6
1	392206.89	1340857.68	Метод спутниковых геодезических измерений (определений)	0.1	Закрепление отсутствует
2	392207.47	1340861.64	Метод спутниковых геодезических измерений (определений)	0.1	Закрепление отсутствует
3	392174.95	1340866.34	Метод спутниковых геодезических измерений (определений)	0.1	Закрепление отсутствует
4	392148.74	1340870.14	Метод спутниковых геодезических измерений (определений)	0.1	Закрепление отсутствует
5	392120.30	1340874.32	Метод спутниковых геодезических измерений (определений)	0.1	Закрепление отсутствует
6	392095.30	1340879.82	Метод спутниковых геодезических измерений (определений)	0.1	Закрепление отсутствует
7	392094.44	1340875.92	Метод спутниковых геодезических измерений (определений)	0.1	Закрепление отсутствует
8	392119.58	1340870.38	Метод спутниковых геодезических измерений (определений)	0.1	Закрепление отсутствует
9	392148.16	1340866.18	Метод спутниковых геодезических измерений (определений)	0.1	Закрепление отсутствует
10	392174.37	1340862.38	Метод спутниковых геодезических измерений (определений)	0.1	Закрепление отсутствует
1	392206.89	1340857.68	Метод спутниковых геодезических измерений (определений)	0.1	Закрепление отсутствует

Раздел 4







Схема расположения границ публичного сервитута



с. Б.Березники

Используемые условные знаки и обозначения:

Масштаб 1:1500

-  - граница публичного сервитута
-  - характерная точка границы публичного сервитута
-  - ось сооружения
-  - опоры ЛЭП
-  - граница земельных участков по сведениям ЕГРН
-  - граница кадастрового квартала
- 13:04:0101005 - кадастровый номер квартала

**Текстовое описание местоположения границ населенных пунктов,
территориальных зон**

Прохождение границы		Описание прохождения границы
от точки	до точки	
1	2	3
1	2	На расстоянии 2 метров от линии электропередачи
2	3	На расстоянии 2 метров от линии электропередачи
3	4	На расстоянии 2 метров от линии электропередачи
4	5	На расстоянии 2 метров от линии электропередачи
5	6	На расстоянии 2 метров от линии электропередачи
6	7	На расстоянии 2 метров от линии электропередачи
7	8	На расстоянии 2 метров от линии электропередачи
8	9	На расстоянии 2 метров от линии электропередачи
9	10	На расстоянии 2 метров от линии электропередачи
10	1	На расстоянии 2 метров от линии электропередачи

Приложение №3
к постановлению администрации
Большеберезниковского муниципального
района Республики Мордовия
от «11» декабря 2024 г. № 854

**Порядок
расчета и внесения платы за публичный сервитут**

Кадастровый номер земельного участка/кадастровый квартал	Удельный показатель кадастровой стоимости и земельного участка, руб./кв.м	Площадь сервитута-площадь части земель, государственная собственность на которые не разграничена, кв.м. ПЛ _{серв.}	Коэффициент платы за публичный сервитут, % (К)	Размер платы за публичный сервитут в год, руб. (Р _п)	Размер платы за публичный сервитут за 49 лет, руб.
13:04:0101005:525	188,77	354	0,01	668,25	32 744,25

Плата за публичный сервитут вносится единовременным платежом не позднее шести месяцев со дня издания настоящего постановления путем перечисления по соответствующим банковским реквизитам на счет Управления федерального казначейства по РМ. Получатель УФК по РМ (Администрация Большеберезниковского муниципального района Республики Мордовия), ИНН1304068958, л/счет 03093022950, р/с 03100643000000010900в Отделение - НБ Республики Мордовия г. Саранск, БИК 018952501, ОКТМО 89610000, КБК 90011105410050000120.