

**АДМИНИСТРАЦИЯ
БОЛЬШЕБЕРЕЗНИКОВСКОГО МУНИЦИПАЛЬНОГО РАЙОНА
РЕСПУБЛИКИ МОРДОВИЯ**

ПОСТАНОВЛЕНИЕ

13.08.2024 г.

№ 520

**Об установлении публичного сервитута для эксплуатации
объекта электросетевого хозяйства ВЛИ 0,4 кВ №02 от ТП 10/0,4 кВ №243-
0105/100 кВА с. Гарт (34 опоры)**

В соответствии гл. V.7 Земельного кодекса Российской Федерации от 25 октября 2001 года №136-ФЗ, от 06 октября 2003 года №131-ФЗ «Об общих принципах организации местного самоуправления в Российской Федерации», от 25 октября 2001 года №137-ФЗ «О введении в действие Земельного кодекса Российской Федерации», постановлением Правительства РФ от 24.02.2009 № 160 «О порядке установления охранных зон объектов электросетевого хозяйства и особых условий использования земельных участков, расположенных в границах таких зон», на основании ходатайства Публичного акционерного общества «Россети Волга» (ИНН 6450925977, ОГРН 1076450006280) (далее ПАО «Россети Волга»), администрация Большеберезниковского муниципального района Республики Мордовия

п о с т а н о в л я е т :

1. Установить публичный сервитут для эксплуатации объекта электросетевого хозяйства ВЛИ 0,4 кВ №02 от ТП 10/0,4 кВ №243-0105/100 кВА с. Гарт (34 опоры), сроком на 49 лет, на частях земельных участков и землях, находящихся в муниципальной или государственной собственности, согласно приложению № 1 к настоящему постановлению.
2. Утвердить границы публичного сервитута, указанного в пункте 1 настоящего постановления, согласно схеме расположения и описания границ публичного сервитута согласно приложению №1.
3. Установить плату за публичный сервитут, согласно расчету в приложении № 3 к настоящему постановлению.
4. Публичное акционерное общество «Россети Волга» вправе:
 - 4.1. приступить к осуществлению публичного сервитута на земельных участках (части земельных участков), согласно приложению № 1 к настоящему

постановлению, со дня внесения сведений о публичном сервитуте в Единый государственный реестр недвижимости;

4.2. в установленных границах публичного сервитута осуществлять деятельность, для обеспечения которой установлен публичный сервитут, в соответствии с требованиями законодательства Российской Федерации.

5. ПАО «Россети Волга» в установленном законом порядке после прекращения действия публичного сервитута привести земельные участки, указанные в приложении № 1, в состояние, пригодное для их использования в соответствии с видом разрешенного использования

6. Комитету по управлению муниципальным имуществом и земельными отношениями Администрации Большеберезниковского муниципального района Республики Мордовия в течение 5 рабочих дней со дня принятия решения об установлении публичного сервитута осуществить мероприятия, в соответствии с пунктом 7 статьи 39.43 Земельного кодекса Российской Федерации.

7. Настоящее постановление вступает со дня его подписания.

**Глава Большеберезниковского
муниципального района**



Игонов

И.И. Игонов

Приложение №1
к постановлению администрации
Большеберезниковского муниципального
района Республики Мордовия
от «13» августа 2024 г. № 520

**Перечень
земель, в отношении которых устанавливается
публичный сервитут и его границы**

Адрес или иное описание местоположения земельного участка	Кадастровый номер земельного участка
Республика Мордовия, Большеберезниковский район, с. Гарт	13:04:0202002:398
Республика Мордовия, Большеберезниковский район, с. Гарт	13:04:0202002

Приложение №2
к постановлению администрации
Большеберезниковского муниципального
района Республики Мордовия
от «13» августа 2024 г. № 520

ГРАФИЧЕСКОЕ ОПИСАНИЕ МЕСТОПОЛОЖЕНИЯ ГРАНИЦ

Публичный сервитут для эксплуатации объекта ВЛИ 0,4 кВ №02 от ТП 10/0,4 кВ
№243-0105/100 кВА с. Гарт (34 опоры)

Местоположение объекта: Российская Федерация, Республика Мордовия,
Большеберезниковский район, с. Гарт

Система координат МСК-13, зона 1

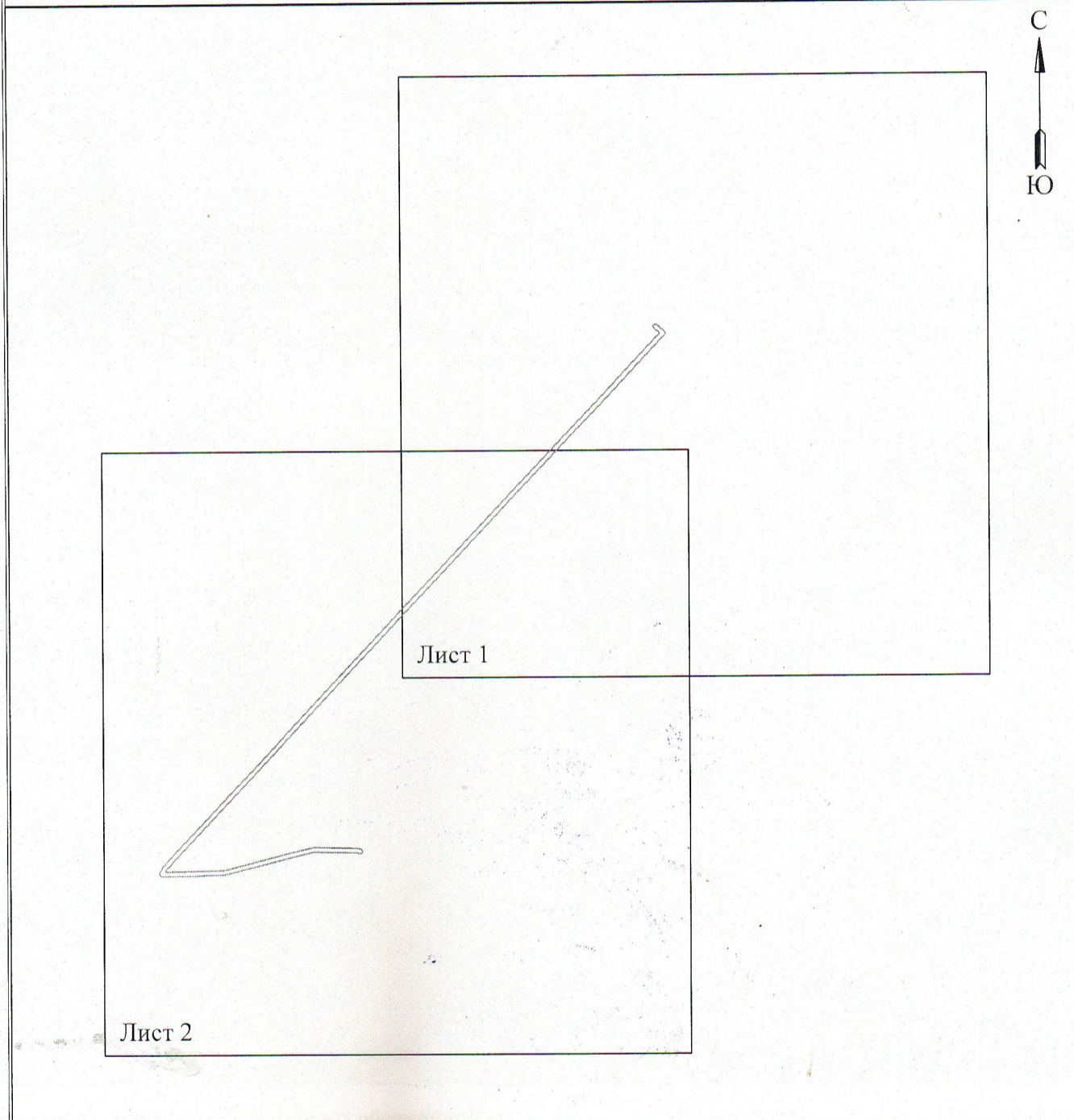
Обозначение характерных точек границ	Координаты, м	
	X	Y
1	387631,61	1319605,86
2	387630,92	1319606,18
3	387630,15	1319606,25
4	387629,42	1319606,05
5	387628,86	1319605,67
6	387562,79	1319543,98
7	387541,18	1319523,27
8	387475,44	1319460,99
9	387453,76	1319440,73
10	387388,31	1319378,87
11	387366,78	1319358,34
12	387149,26	1319153,12
13	387119,58	1319124,97
14	387117,45	1319124,05
15	387117,75	1319150,53
16	387118,61	1319180,40
17	387132,95	1319237,51
18	387140,01	1319267,37
19	387139,41	1319288,20
20	387139,08	1319308,98
21	387138,27	1319312,86
22	387137,26	1319314,04
23	387136,64	1319314,34
24	387135,94	1319314,40
25	387135,27	1319314,22
26	387134,70	1319313,82
27	387134,30	1319313,25
28	387134,19	1319312,92

29	387133,96	1319311,95
30	387134,73	1319308,30
31	387135,01	1319288,12
32	387135,62	1319267,55
33	387128,68	1319238,57
34	387114,22	1319180,79
35	387113,36	1319150,64

**Схема расположения границ публичного сервитута
для эксплуатации объекта электросетевого хозяйства
ВЛИ 0,4 кВ №02 от ТП 10/0,4 кВ №243-0105/100 кВА с. Гарт (34 опоры)**
(наименование объекта)

План границ объекта

Обзорная схема границ объекта



Условные обозначения:


 - граница устанавливаемой
зоны публичного сервитута

Схема расположения границ публичного сервитута
для эксплуатации объекта электросетевого хозяйства
ВЛИ 0,4 кВ №02 от ТП 10/0,4 кВ №243-0105/100 кВА с. Гарт (34 опоры)

(наименование объекта)









План границ объекта



Используемые условные знаки и обозначения:

Масштаб 1:2000

Лист 1 из 2

	- обозначение характерной точки границы устанавливаемого публичного сервитута		- наименование населенного пункта
	- границы земельных участков, попадающих в зону публичного сервитута		- ось линии, контур объекта
	- граница кадастрового квартала		
	- номер кадастрового квартала		
	- кадастровый номер земельного участка		
	- граница устанавливаемого публичного сервитута		

**Схема расположения границ публичного сервитута
для эксплуатации объекта электросетевого хозяйства
ВЛИ 0,4 кВ №02 от ТП 10/0,4 кВ №243-0105/100 кВА с. Гарт (34 опоры)**

(наименование объекта)









План границ объекта



Используемые условные знаки и обозначения:

Масштаб 1:2000

Лист 2 из 2

- | | |
|---|---|
|  - обозначение характерной точки границы устанавливаемого публичного сервитута |  - наименование населенного пункта |
|  - границы земельных участков, попадающих в зону публичного сервитута |  - ось линии, контур объекта |
|  - граница кадастрового квартала | |
|  - номер кадастрового квартала | |
|  - кадастровый номер земельного участка | |
|  - граница устанавливаемого публичного сервитута | |

Приложение №3
к постановлению администрации
Большеберезниковского муниципального
района Республики Мордовия
от «13» августа 2024 г. № 520

**Порядок
расчета и внесения платы за публичный сервитут**

Кадастровый номер земельного участка/кадастровый квартал	Удельный показатель кадастровой стоимости и земельного участка, руб./кв.м	Площадь сервитута-площадь части земель, государственная собственность на которые не разграничена, кв.м. ПЛ _{серв.}	Коэффициент платы за публичный сервитут, % (К)	Размер платы за публичный сервитут в год, руб. (P _п)	Размер платы за публичный сервитут за 49 лет, руб.
13:04:0202002:398	2,56	3207	0,01	0,82	40,18
13:04:0202002	139,32	778	0,01	10,84	531,16

Плата за публичный сервитут вносится единовременным платежом не позднее шести месяцев со дня издания настоящего постановления путем перечисления по соответствующим банковским реквизитам на счет Управления федерального казначейства по РМ. Получатель УФК по РМ (Администрация Большеберезниковского муниципального района Республики Мордовия), ИНН1304068958, л/счет 03093022950, р/с 03100643000000010900в Отделение - НБ Республики Мордовия г. Саранск, БИК 018952501, ОКТМО 89610000, КБК 90011105410050000120.

Плата за публичный сервитут для эксплуатации объекта ВЛИ 0,4 кВ №02 от ТП 10/0,4 кВ №243-0105/100 кВА с. Гарт (34 опоры) на части земельного участка 13:04:0202002:398 вносится единовременным платежом не позднее шести месяцев со дня издания настоящего постановления путем перечисления по соответствующим банковским реквизитам на счет Управления федерального казначейства по РМ. Получатель УФК по РМ (Администрация Большеберезниковского муниципального района Республики Мордовия), ИНН1304068958, л/счет 03093022950, р/с 03100643000000010900в Отделение - НБ Республики Мордовия г. Саранск, БИК 018952501, ОКТМО 89610470, КБК 90011105410050000120.